

ENTREGA A RECEPCION DE LA ADMINISTRACION PUBLICA MUNICIPAL 2012-2015

H. AYUNTAMIENTO DE GÓMEZ FARIAS, JALISCO

INVENTARIO DE BIENES INMUEBLES

DEPARTAMENTO: SINDICATURA

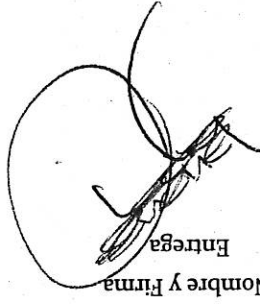
Nº de Inv:




Nº de Inventario	Propietario	Descripcion del bien	Superficie	Uso actual	Título de propiedad
SIN001/GF15	H. AYUNTAMIENTO DE GÓMEZ FARIAS, JALISCO.	XICOTECANTL (DONACION)	5,387 M	ESPACIO PUBLICO	ESCRITURA PUBLICA
SIN002/GF15	H. AYUNTAMIENTO DE GÓMEZ FARIAS, JALISCO.	EL FRESNO	30738 M	ESPACIO PUBLICO	ESCRITURA PUBLICA
SIN003/GF15	H. AYUNTAMIENTO DE GÓMEZ FARIAS, JALISCO.	B DE LOS BECERROS	7,152 M	ESPACIO PUBLICO	ESCRITURA PUBLICA
SIN004/GF15	H. AYUNTAMIENTO DE GÓMEZ FARIAS, JALISCO.	B DE LOS BECERROS	9,505.49 M	ESPACIO PUBLICO	ESCRITURA PUBLICA
SIN005/GF15	H. AYUNTAMIENTO DE GÓMEZ FARIAS, JALISCO.	LAS COLMENAS	4-17-92 H	ESPACIO PUBLICO	ESCRITURA PUBLICA
SIN006/GF15	GÓMEZ FARIAS, JALISCO.	FRACC. RANCHO ALEGRE	19,333.5 H	ESPACIO PUBLICO	ESCRITURA PUBLICA
SIN007/GF15	GÓMEZ FARIAS, JALISCO.	COL. CRUZ ROJA	6-67-88 H	ESPACIO PUBLICO	ESCRITURA PUBLICA
SIN008/GF15	GÓMEZ FARIAS, JALISCO.	COL. EL FRESNO	11,206.80 M	ESPACIO PUBLICO	ESCRITURA PUBLICA
SIN009/GF15	GÓMEZ FARIAS, JALISCO.	BOLIVAR/MARCELLI NO G.B	5,000 M	ESPACIO PUBLICO	CONSTANCIA
SIN010/GF15	GÓMEZ FARIAS, JALISCO.	PLAZA CIVICA GÓMEZ FARIAS	2488.5 M	ESPACIO PUBLICO	CONSTANCIA
SIN011/GF15	GÓMEZ FARIAS, JALISCO.	PLAZA CIVICA SAN ANDRES	3,336.30 M	ESPACIO PUBLICO	ESCRITURA PUBLICA

SIN02/GF15	GOMEZ FARIAS, JALISCO.	DESARROLLO COMUNITARIO	375 M	ESPACIO PUBLICO	ESCRITURA PUBLICA
SIN03/GF15	GOMEZ FARIAS, JALISCO.	PLAZA CIVICA DEL RODEO	1,200 M	ESPACIO PUBLICO	ESCRITURA PUBLICA
SIN04/GF15	GOMEZ FARIAS, JALISCO.	FTO. HIDALGO	75.00 M	ESPACIO PUBLICO	ESCRITURA PUBLICA
SIN05/GF15	GOMEZ FARIAS, JALISCO.	MOCTEZUMA	1,852.00 M	ESPACIO PUBLICO	ESCRITURA PUBLICA
SIN06/GF15	GOMEZ FARIAS, JALISCO.	EL REVOLCADO	3,244.00 M	ESPACIO PUBLICO	ESCRITURA PUBLICA
SIN07/GF15	GOMEZ FARIAS, JALISCO.	EL REVOLCADO	698.30 M	ESPACIO PUBLICO	ESCRITURA PUBLICA
SIN08/GF15	GOMEZ FARIAS, JALISCO.	EL RODEO	6825.49 M	ESPACIO PUBLICO	ESCRITURA PUBLICA
SIN09/GF15	GOMEZ FARIAS, JALISCO.	LAS CRUCES	808.00 M	ESPACIO PUBLICO	ESCRITURA PUBLICA
SIN020/GF15	GOMEZ FARIAS, JALISCO.	RASTRO MUNICIPAL	538.00 M	ESPACIO PUBLICO	OFICIO
SIN021/GF15	GOMEZ FARIAS, JALISCO.	EL RODEO	2117.00 M	ESPACIO PUBLICO	ESCRITURA PUBLICA
SIN022/GF15	GOMEZ FARIAS, JALISCO.	DEPORTIVA CORONA		ESPACIO PUBLICO	ESCRITURA PUBLICA
SIN023/GF15	GOMEZ FARIAS, JALISCO.	EL RODEO/GPE ZUNO	0-21-17 H	ESPACIO PUBLICO	ESCRITURA PUBLICA
SIN024/GF15	GOMEZ FARIAS, JALISCO.	LA CANTERITA	03-53-06.08 H	ESPACIO PUBLICO	ESCRITURA PUBLICA
SIN025/GF15	GOMEZ FARIAS, JALISCO.	Y VIALIDADES "LLANO DE SANTO		ESPACIO PUBLICO	ESCRITURA PUBLICA

Nombre y Firma
Entrega




Contralor

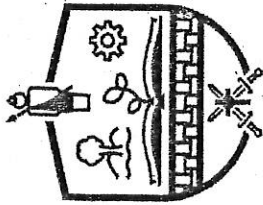


Armonia Borjas

Nombre y Firma
Recibe



Armonia B. Medina B.



Gómez Farías
Gobierno Municipal

GOBIERNO
CIUDADANO
2015-2018

Acuse

H. Ayuntamiento Constitucional 2015 - 2018
Sindicatura

Oficio No. 13/2015

San Sebastián del Sur, Cd. Guzmán Jal. A 27 de octubre de 2015



Lic. José Pablo Mercado Espinoza
Jefe de la Unidad Departamental del Registro Público
de la Propiedad y de Comercio

Presente.

Tania Gabriela Medina Barragán, en mi carácter de Síndico Municipal del H. Ayuntamiento Constitucional periodo 2015 – 2018, del Municipio de Gómez Farías, Jal., tal como lo acreditado con copia certificada de la Constancia de Mayoría expedida por el Instituto de Participación Ciudadana del Estado de Jalisco, expongo que el día 01 de octubre del año en curso recibí una relación simple de bienes inmuebles con motivo del inventario derivado del procedimiento de Entrega – Recepción el cual acompaño en copia simple al presente escrito por lo que de la manera más atenta le solicito una búsqueda para que me informe si efectivamente existen dichas inscripciones y me proporcione una lista detallada de todas y cada una de las existentes a nombre del H. Ayuntamiento Constitucional, del Municipio de Gómez Farías, Jal.

Sin otro particular me permito manifestarle las seguridades de mi más alta consideración y respeto.

Atentamente



Lic. Tania Gabriela Medina Barragán
Síndico Municipal

OFICINA REGISTRAL DE
CIUDAD GUZMAN

28 OCT. 2015

RECIBIDO


H. Ayuntamiento de Gomez Farías, San Sebastián del Sur, Jalisco
Leandro Valle # 5, Tel. (01)3414330090
comunicaciongomezfarías@gmail.com



LIC. TANIA GABRIELA MEDINA BARRAGA
SINDICO MUNICIPAL
GOMEZ FARIAS, JALISCO

Registro Público de la

Propiedad y de Comercio



P R E S E N T E:

Me refiero a su Oficio número 13/2015 fecha 28 de Octubre del 2015, le informo lo siguiente:

Habiendo hecho una búsqueda en los índices respectivos de esta oficina encontré registrado lo siguiente:

LIBRO 900 SECCION INMOBILIARIA DOCUMENTO 14 ORDEN 171094 hoy FOLIO 5645204 A FAVOR DE HONORABLE AYUNTAMIENTO CONSTITUCIONAL DE GOMEZ FARIAS, JALISCO.- LA FRACCION DEL PREDIO RUSTICO DENOMINADO EL RODEO QUE ACTUALMENTE ES UN CAMPO DE FUTBO, DE NOMBRE GENARO REYES ARROYO Y AREA RECREATIVA, UBICADO EN LA CALLE SIN NOMBRE SIN NUMERO, DE LA POBLACION DE EL RODEO, MUNICIPIO DE GOMEZ FARIAS, JALISCO, con superficie de 6825.49 M2 y linda: AL NORTE, EN 80.00 M CON EMILIO FELICIANO REYES, AL SUR, EN 83.40 M CON DE ANA ARROYO RAMIREZ, AL ORIENTE, EN 83.67 M CON RESTO DE LA PROPIEDAD DE LOS DONANTES, AL PONIENTE, EN 83.48 M CON CALLE SIN NOMBRE.

LIBRO 819 SECCION INMOBILIARIA DOCUMENTO 39 ORDEN 168925 hoy folio 5642836 a favor de MUNICIPIO DE GOMEZ FARIAS, JALISCO - FRACCION B AREA DE DONACION DE VIALIDADES DEL FRACCIONAMIENTO DENOMINADO COLONIA SANTA CECILIA SITUADO EN LA CABECERA MUNICIPAL DE SAN SEBASTIAN DEL SUR, MUNICIPIO DE GOMEZ FARIAS, JALISCO con superficie de 5,953.41 M2 y linda: COMPRENDEN LAS CALLE SILVANO LOPEZ CON SUPERFICIE DE 2,015.95 M LA CALLE SANTA CECILIA CON UNA SUPERFICIE DE 2,053.46 M Y LA CALLE SAN SEBASTIAN CON UNA SUPERFICIE DE 1,884.00 M

LIBRO 819 SECCION INMOBILIARIA DOCUMENTO 39 ORDEN 168924 HOY FOLIO 5642809 A FAVOR DE MUNICIPIO DE GOMEZ FARIAS, JALISCO.- FRACCION A AREA DE DONACION MUNICIPAL DE AREA UTIL DEL FRACCIONAMIENTO DENOMINADO COLONIA SANTA CECILIA SITUADO EN LA CABECERA MUNICIPAL DE SAN SEBASTIAN DEL SUR, MUNICIPIO DE GOMEZ FARIAS, JALISCO, SUPERFICIE DE ###



Secretaría
Geográfica de Jalisco
GOBIERNO DEL ESTADO DE JALISCO

Registro Público de la
Propiedad y de Comercio

OFICIO:
HOJA NO.- 2

###2.886.87 M2 Y LINDA: NORTE, EN 16.17 M CON LA CALLE SILVANO LOPEZ; AL ESTE, EMPEZANDO SU DELINEACION DE NORTE A SUR EN 46.30 M CON EL FRACCIONAMIENTO JARDINES DEL SALTO, VOLTEA LIGERAMENTE AL NOROESTE EN 17.95 M VOLTEA NUEVAMENTE AL NOROESTE EN 63.19 M Y VOLTEA FINALMENTE AL OESTE EN 47.48 M Y LINDA POR TODO ESTE VIENTO CON EL FRACCIONAMIENTO JARDINES DEL SALTO; AL OESTE, EN 3.09 M CON FRACCIONAMIENTO JARDINES DEL SALTO; AL SUROESTE, EN 43.55 M VOLTEA LIGERAMENTE AL SUROESTE EN 57.54 M LINDANDO POR ESTOS SEGMENTOS CON LA CALLE RAMON CORONA, VOLTEA AL ESTE EN 14.15 M VOLTEA AL NORTE EN 35.37 M Y CON LA MANZANA 1 DE ESTE FRACCIONAMIENTO.

LIBRO 962 SECCION INMOBILIARIA DOCUMENTO 13
ORDEN 173 741, HOY FOLIO 5646855 A FAVOR H.
AYUNTAMIENTO CONSTITUCIONAL DE GOMEZ
FARIAS, JALISCO, CON SUPERFICIE 698.30 M2 Y LINDA AL
NORTE EN 21.44 M, CON PROPIEDAD PARTICULAR; AL SUR EN
20.69 M, CON CALLE DE PASO; AL ORIENTE EN 30.47 M; AL
PONIENTE EN 35.24 M, CON CALLE CAMINO DE POR MEDIO.



LIBRO 1915 SECCION 1 OFICINA 6 DOCUMENTO 49 ORDEN
140035, FOLIO 5614259 H. AYUNTAMIENTO CONSTITUCIONAL
DE GOMEZ FARIAS, JALISCO.- FRACCION DEL PREDIO
URBANO UBICADO EN LA MANZANA 9, DEL CUARTEL 3, EN
GOMEZ FARIAS, JALISCO. SUPERFICIE DE 1852.38 M2 Y LINDA:
AL ORIENTE, MIDE 29.12 M, CON CALLE MOCTEZUMA DE SU
UBICACION. AL NORTE, EN LINEA QUEBRADA, EMPEZANDO SU
Delineacion EN LA CALLE MOCTEZUMA, RUMBO AL
PONIENTE EN 27.48 M, VOLTEA AL NORTE, EN UNA LONGITUD
DE 15.46 M, LINDANDO POR ESTE VIENTO CON PROPIEDAD DE
TRINIDAD ROSALES, VOLTEA NUEVAMENTE AL PONIENTE EN
LONGITUD DE 23.41 M, LINDANDO POR ESTE VIENTO CON
PROPIEDAD DE PEDRO ONOFRE. AL PONIENTE, EN LINEA CON
UNA LIGERA INFLEXION EN UNA LONGITUD DE 45.24 M, LINDA
POR ESTE VIENTO CON EL RESTO DEL INMUEBLE DE DONDE
SE SEGREGA AL FRACCION MATERA DE ESTE INSTRUMENTO.
AL SUR, EN LINEA QUEBRADA, INICIANDO LA MEDIACION DE
PONIENTE A ORIENTE, EN UNA LONGITUD DE 19.72 M,
LINDANDO POR ESTE CON EL RESTO DEL INMUEBLE DE
DONDE SE SEGREGA LA FRACCION MATERIA DE ESTE
INSTRUMENTO, VOLTEA AL NORTE, EN 0.50 M, CON ORIENTE,
EN UNA LONGITUD DE 30.92 M, LINDANDO POR ESTE VIENTO
CON PROPIEDAD DE BAUDELIO MANUEL.

LIBRO 1920 SECCION 1 OFICINA 6 DOCUENTO 47 ORDEN 140313, HOY FOLIO 5615042 A FAVOR DE HONORABLE AYUNTAMIENTO CONSTITUCIONAL DE GOMEZ FARIAS JALISCO.- RESTO DEL PREDI RUSTICO UBICADO EN EL MUNICIPIO DE GOMEZ FARIAS JALISCO DENIMINADO LA A COLMENAS, SUPERFICIE DE 4-17-92 HAS Y LINDA: AL ORIENTE LINDA CON OSCAR ALCARAZ AL PONIENTE LINDA CON PROPIEDAD DE EDUARDO IGNACIO Y CON LA FRACCION VENDIDA AL SEÑOR JOSUE GUERRERO CARVAJAL AL NORTE CON ELISEO CHAVEZ VELASCO ARROYO DE POR MEDIO Y AL SUR CON ADAN CONTRERAS Y CON LA FRACCION VENDIDA CON ESTA MISMA FECHA AL SEÑOR JOSUE GUERRERO CARVAJAL.

LIBRO 1942 SECCION 1 OFICINA 6 DOCUMENTO 45 ORDEN 141404 HOY FOLIO 5616387 A FAVOR DE H. AYUNTAMIENTO CONSTITUCIONAL DE GOMEZ FARIAS, JALISCO.- FRACCION DEL PREDIO RUSTICO UBICADO EN GOMEZ FARIAS, JALISCO DENIOMINADO LAS CRUCES, SUPERFICIE DE 808.00 M2 Y LINDA: AL NORTE EN 92.00 M CON EL RESTO DE DONDE SE SEGREGA ESTA FRACCION, AL SUR EN LINEA QUEBRADA EMPEZANDO LA MEDICION DE ORIENTE A PONIENTE EN 22.50 M VOLTEA AL NORTE EN 7.00 M VOLTEA NUEVAMENTE AL PONIENTE EN 69.50 M LINDA POR ESTE VIENTO CON EL RESTO DEL INMUEBLE DE DONDE ESTA FRACCION SE SEGREGA CON JUAN GUZMAN CON DE JESUS CRUZ CON DE MARIA VILLA Y CON DE JESUS LEON, AL ORIENTE EN 14.00 M CON TERRENO MUNICIPALES, AL PONIENTE EN 7.00 M CON TERRENOS MUNICIPALES QUE SE DESTINARAN COMO CALLE DEL POBLADO DE SAN SEBASTINA DEL SUR EN GOMEZ FARIAS, JALISCO.

LIBRO 1942 SECCION 1 OFICINA 6 DOCUMENTO 46 ORDEN 141405, HOY FOLIO 5616379 A FAVOR DE MUNICIPIO DE GOMEZ FARIAS JALISCO.- FRACCION DEL PREDIO RUSTICO RESPECTO A LAS AREAS UTILES Y VIALIDADES DEL FRACCIONAMIENTO EL FRESNO SITUADO AL PONIENTE DE LA ZONA URBANA DEL POBLADO DE SAN SEBASTIAN MUNICIPIO DE GOMEZ FARIAS, JALISCO, SUPERFICIE DE 30,738.37 M2 Y LINDA: AL NORTE, EN 34.00 M CON PROPIEDAD DE VICENTE CEVALLOS; AL SUR, EN 73.00 M CON JUAN JOSE GOMEZ MONTAÑO, ENEDINA JAVIER BALTASAR Y ARACELI VAQUEZ DE GOMEZ Y PROPIEDAD PARTICULAR; AL ORIENTE, EN 664.00 M EN LINEA QUEBRADA CON LAS CALLES IZOTE, LAUREL Y MANZANO DEL FRACCIONAMIENTO EL FRESNO Y AL PONIENTE EN 690.00 M EN LINEA QUEBRADA CON RIO GRANDE Y PROPIEDAD PARTICULAR DE POR MEDIO.- Y LAS AREAS DE VIALIDADES.- CON UNA SUPERFICIE DE 69,807.32 M2 QUE CONSTITUYEN LAS CALLES NOMINADAS IZOTE, LAUREL, MANZANO, NARANJO, JACARANDA, PRIMAVERA, AVENIDA ALFREDO CHAVEZ CARDENAS, SAUCE, ENCINO, CEDRO,





Secretaría
Económica
GOBIERNO DEL ESTADO DE JALISCO

Registro Público de la
Propiedad y de Comercio

OFICIO: _____

HOJA NO.- 4

#####PAROTA, GRANADO, PIRUL, CIRUELO, AVENIDA FRESNO, FRESNO Y ENCINO DEL FRACCIONAMIENTO DE REFERENCIA.- REPORTA UNA DEMANDA EXPEDIENTE 904/2015 POR EL JUEZ PRIMERO DE LO CIVIL PROMOVIDO POR ARMANDO ISAIS SANDOVAL EN CONTRA DE H. AYUNTAMIENTO DEL MUNICIPIO DE GOMEZ FARIAS JALISCO, POR POR EL CUMPLIMNETO DE LA DONACION QUE SE HIZO EN LA A SAMBLEA DEL 30 DE AGOSTO DEL AÑO 2012 EN LA ORDEN DEL DIA MARCADA CON EL PUNTO NUMERO 6 RESPECTO A UNA FRACION DE TERRENO UBICADA EN LA COLONIA EL FRESNO LA CUAL CUENTA ON UNA SUPERFICIE APROXIMADA DE 2912.40 METROS.- COMO CONSECUENCIA DE LO ANTERIOR EL OTORGAMIENTO Y FIRMA DE LAS ESCRITURAS CORRESPONDIENTES ANTE EL NOTARIO PUBLICO.- EL PAGO DE LOS GASTOS Y COSTOS QUE CON MOTIVO DE ESTE JUICIO QUE LLEGUEN A ORIGINAR.- EL 15/07/2015

LIBRO 683 SECCION INMOBILIARIA DOCUMENTO 28 ORDEN 166800, HOY FOLIO 5639540 SE ENCUENTRA REGISTRADO A FAVOR DE H. AYUNTAMIENTO CONSTITUCIONAL DE GOMEZ FARIAS, JALISCO, ANDADOR AZUCENA UBICADO EN EL MUNICIPIO DE GOMEZ FARIAS, JALISCO, SUPERFICIE DE 468.96 M2 Y LINDA: AL NORTE EN 8.00 M CON LIMITE DE LA COLONIA, AL SUR EN 8:00 M CON CALLE JAZMIN, AL ORIENTE EN 58.62 M CON MANZANA M2, AL PONIENTE CON LA MANZANA M1.

LIBRO 683 SECCION INMOBILIARIA DOCUMENTO 28 ORDEN 166951, HOY FOLIO 5639557 A FAVOR DE H. AYUNTAMIENTO CONSTITUCIONAL DE GOMEZ FARIAS, JALISCO.- ANDADRO BUGAMBILIA UBICADO EN EL MUNICIPIO DE GOMEZ FARIAS, JALISCO, CON SUPERFICIE DE 640.00 M2 Y LINDA: AL NORTE EN 8.00 M CON CALLE JAZMIN, AL SUR EN 8.00 M CON ANDADOR GIRASOL, AL ORIENTE EN 80.00 M CON LAS MANZANA M4, AVENIDA DE LAS ROSAS Y MANZANA M6, AL PONIENTE EN 80.00 M CON MANZANA M3, AVENIDA DE LAS ROSAS Y MANZANA M5.

LIBRO 683 SECCION INMOBILIARIA DOCUMENTO 28 ORDEN 166953, HOY FOLIO 5639579 A FAVOR DE H. AYUNTAMIENTO CONSTITUCIONAL DE GOMEZ FARIAS, JALISCO.- AVENIDA DE LAS ROSAS UBICADO EN EL MUNICIPIO DE GOMEZ FARIAS, JALISCO, CON SUPERFICIE DE 2334.48 M2 Y LINDA: AL NORTE EN 194.54 M CON MAZNANA M3 ANDADOR BUGAMBILIA, Y MANZANA M4, AL SUR EN 194.54 M CON MANZANA M5, ANDADOR BUGAMBILIAS Y MANZANA M6, AL ORIENTE EN 12.00 M CON CALLE GARDENIA, AL PONIENTE EN 12.00 M CON CALLE CARMEN HERNANDEZ HERNANDEZ.





Secretaría
Gubernamental de Catastro y
Registro del Estado de Jalisco

Registro Público de la
Propiedad y de Comercio

OFICIO: _____

HOJA NO. 5

LIBRO 683 SECCION INMOBILIARIA DOCUMENTO 28
ORDEN 166954, HOY FOLIO 5639593 A FAVOR DE H.
AYUNTAMIENTO CONSTITUCIONAL DE GOMEZ FARIAS,
JALISCO.- AREA DE VIALIDAD ANDADOR GIRASOL UBICADO EN
EL MUNICIPIO DE GOMEZ FARIAS, JALISCO, CON SUPERFICIE
DE 1531.44 M2 Y LINDA: AL NORTE EN 191.43 M CON MANZANA
M5 ANDADOR BUGAMBILIA Y MANZANA M6, AL SUR EN 191.43 M
CON MANZANA M7 Y LIMITE DE LA COLONIA, AL ORIENTE EN
8.00 M CON CALLE GARDENIA, AL PONIENTE EN 8.00 M CON
CALLE CARMEN HERNANDE HERNANDEZ.

LIBRO 683 SECCION INMOBILIARIA DOCUMENTO 28
ORDEN 166955 HOY FOLIO 5639638 A FAVOR DE H.
AYUNTAMIENTO CONSTITUCIONAL DE GOMEZ FARIAS,
JALISCO.- AREA DE VIALIDAD CALLE CARMEN HERNANDEZ
HERNANDEZ UBICADA EN EL MUNICIPIO DE GOMEZ FARIAS,
JALISCO, CON SUPERFICIE DE 763.10 M2 Y LINDA: AL NORTE
EN 6.50 M CON LIMITE DE LA COLONIA, AL SUR EN 6.50 M CON
LIMITE DE LA COLONIA, AL ORIENTE EN 117.40 M CON
MANZANA M3 AVENIDA DE LA SROSAS, MANZANA M5 Y
MANZANA M7, AL PONIENTE EN 117.40 M CON LIMITE DE LA
COLONIA.

LIBRO 683 SECCION INMOBILIARIA DOCUMENTO 29
ORDEN 166956, HOY FOLIO 5639547 A FAVOR DE H.
AYUNTAMIENTO CONSTITUCIONAL DE GOMEZ FARIAS,
JALISCO.- AREA DE DONACION MUNICIPAL, UBICADA EN LA
COLONIA DE OBJETIVO SOCIAL DENOMINADA LOMAS DE SAN
SEBASTIAN, QUE FORMO PARTE DEL PREDIO RUSTICO
DENOMINADO BARRANCA DE LOS BECERROS, UBICADO EN EL
MUNICIPIO DE GOMEZ FARIAS, JALISCO CON SUPERFICIE DE
9505.49 M2 Y LINDA: NORTE Y ORIENTE, CON ABEL
CONTRERAS CONTRERAS; AL SUR, ARROYO DE POR MEDIO,
CON ADAN CONTRERAS CONTRERAS, ANTES MARIA DEL
CARMEN HERNANDEZ HERNANDEZ; Y PONIENTE, CON LAS
MANZANAS M5, M6 Y M7 DE LA COLONIA LOMAS DE SAN
SEBASTIAN.

LIBRO 683 SECCION INMOBILIARIA DOCUMENTO 29
ORDEN 166957, A FAVOR DE H. **AYUNTAMIENTO**
CONSTITUCIONAL DE GOMEZ FARIAS, JALISCO.- CALLE
CABAÑAS, UBICADA EN LA COLONIA DE OBJETIVO SOCIAL
DENOMINADA LOMAS DE SAN SEBASTIAN, QUE FORMO PARTE
DEL PREDIO RUSTICO DENOMINADO BARRANCA DE LOS
BECERROS, UBICADO EN EL MUNICIPIO DE GOMEZ FARIAS,
JALISCO. SUPERFICIE DE 1149.37 M2 Y LINDA: NORTE, EN 96.00
M, CON LA MANZANA M5; SUR, 96.00 M, CON LA MANZANA M6;
ORIENTE, EN 12.00 M, CON EL AREA DE DONACION MUNICIPAL;
Y AL PONIENTE, EN 12.00 M, CON CALLE COLINAS.





Secretaría
de Comercio, Industria y Turismo
GOBIERNO DEL ESTADO DE JALISCO

Registro Público de la
Propiedad y de Comercio

OFICIO: _____

HOJA NO.- 6

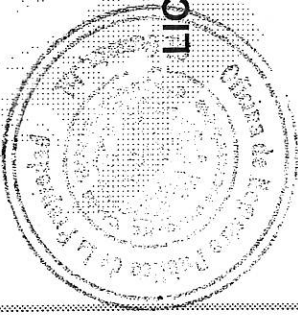
LIBRO 683 SECCION INMOBILIARIA DOCUMENTO 29
ORDEN 166958, HOY FOLIO 5639526 A FAVOR DE H.
**AYUNTAMIENTO CONSTITUCIONAL DE GOMEZ FARIAS,
JALISCO.-** CALLE MIRADOR, UBICADA EN LA COLONIA DE
OBJETIVO SOCIAL DENOMINADA LOMAS DE SAN SEBASTIAN,
QUE FORMO PARTE DEL PREDIO RUSTICO DENOMINADO
BARRANCA DE LOS BECERROS, UBICADO EN EL MUNICIPIO DE
GOMEZ FARIAS, JALISCO. SUPERFICIE DE 1148.00 M2 Y LINDA;
NORTE, EN 96.00 M, CON MANZANA M6; SUR, EN 96.00 M, CON
LA MANZANA M7; ORIENTE, EN 12.00 M, CON EL AREA DE
DONACION MUNICIPAL; Y PONIENTE, EN 12.00 M, CON CALLE
COLINAS.

Lo que me permito informarle a usted en cumplimiento
del Oficio referido reiterándole mi muy atenta y distinguida
consideración

A T E N T A M E N T E
2015, años del Desarrollo Social y los Derechos Humanos en
Jalisco

Ciudad Guzmán, Mpio. de Zapotlán el Grande, Jalisco.
A 03 de Noviembre del 2015.

**JEFE DE LA UNIDAD DEPARTAMENTAL DEL REGISTRO
PUBLICO DE LA PROPIEDAD Y DE COMERCIO CON SEDE EN
CIUDAD GUZMAN, JALISCO.**




LIC. JOSE PABLO MERCADO ESPINOZA.

